



XCM Kolovez – kup RH

Pravila utrke



HRVATSKI
BICIKLISTIČKI
SAVEZ

CROATIAN
CYCLING
FEDERATION

Datum održavanja: 26. svibnja 2024.

Mjesto održavanja: Stankovci, Budak, Bila Vlaka

Organizator: Biciklistički klub Aks

Info:

Kristijan Miletić: 098 908 55 27

Dario Orlović: 091 527 43 28

Web: <https://bk-aks.hr/>

Email: bk.aks.stankovci@gmail.com

Facebook događaj - <https://www.facebook.com/events/449084907481586/>

Vrsta utrke:

Cross country maraton (XCM)

Kategorije:

Elite M, Elite Ž, Junior, Juniorka, Kadet, Kadetkinja, Veteran A/B/C/D, Veteranke A/B/C/D, Sport

Dužina staze:

Staza je kružna dužine 20km, 380m uspona.

Elite M – vozi 3 kruga

Elite Ž – vozi 3 kruga

Junior M/Ž – vozi 2 kruga

Kadet M/Ž – vozi 1 krug

Veteran M A – vozi 3 kruga

Veteran M B – vozi 2 kruga

Veteran M C/D – vozi 2 kruga

Veteran Ž A/B – vozi 2 kruga

Veteran Ž C/D – vozi 1 krug

Sport M – vozi 2 kruga

Sport Ž – vozi 2 kruga

Prijave:

Prijave za utrku su obavezne, stranica za prijave – stoperica.live

Prijave i odjave su moguće do 24. svibnja 2024. g. do 24:00 sati

(*zaboravljene podatke za prijavu možete zatražiti na e-mail: stoperica.timing@gmail.com).*

Nastupiti mogu samo natjecatelji s UCI licencom.

Kotizacija:

Elite M/Ž – 30 EUR


Veteran M/Ž, Juniori M/Ž, Sport – 25 EUR

Kadet M/Ž – 15 EUR

Kotizacija se uplaćuje na žiro račun:

Biciklistički klub Aks, Stankovci 267, 23422 Stankovci,

IBAN: HR5523400091110620915, Privredna Banka Zagreb, Swift: PBZGHR2X



Skenirajte priloženi 2D kod s Vašom mobilnom aplikacijom za jednostavniju uplatu

Plaćanje u gotovini moguće iznimno prilikom preuzimanja startnih brojeva na dan utrke.

Program:

Subota: 25. svibnja 2024.

– staza je otvorena za ogled

Nedjelja, 26. svibnja 2024.

– registracija i preuzimanje brojeva od 08:30 – 10:30 sati u vatrogasnom domu Stankovci
([Google maps lokacija – ovdje](#))

- sastanak vođa timova u 10:30 sati uz startno ciljnu ravninu

Start utrke:

Start utrke Elite M/Ž, Veteran M A je u 11:00 sati.

Start ostalih kategorija je u 11:15 sati.

Vremensko ograničenje utrke je 3:30 sati.

Mjerenje vremena:

Mjerenje vremena vrši se elektronski.

Glavi sudac utrke:

Dragan Radomirović

Proglašenje pobjednika i ručak:

Nakon završetka utrke ručak je organiziran u Domu kulture Stankovci od 15:00 sati.

Proglašenje pobjednika u Domu kulture Stankovci od 16:00 sati ([google maps lokacija](#)).

Medalje su osigurane za prva tri u svakoj kategoriji te prigodni poklon paketi sponzora.

Novčane nagrade za kategorije:

| | |
|---------------------|---------------------|
| 1. Elite M/Ž – 125€ | 1. Junior M/Ž – 45€ |
| 2. Elite M/Ž – 95€ | 2. Junior M/Ž – 30€ |
| 3. Elite M/Ž – 65€ | 3. Junior M/Ž – 25€ |
| 4. Elite M/Ž – 50€ | 4. Junior M/Ž – 20€ |
| 5. Elite M/Ž – 30€ | 5. Junior M/Ž – 15€ |

Zona okrepe i tehnička zona:

Prva zona okrepe i tehnička zona nalazi se na 230-tom metru staze, a druga na 8. kilometru (pogledati mapu). [GPS lokacija druge okrepne i tehničke zone – ovdje!](#)

Opći uvjeti:

Utrka se vozi po pravilniku HBS-a, UCI-a i ovih pravila.

Organizator nije odgovoran za djelovanje sudionika natjecanja prema sebi i trećim osobama.

Utrka se vozi bez obzira na vremenske uvjete.

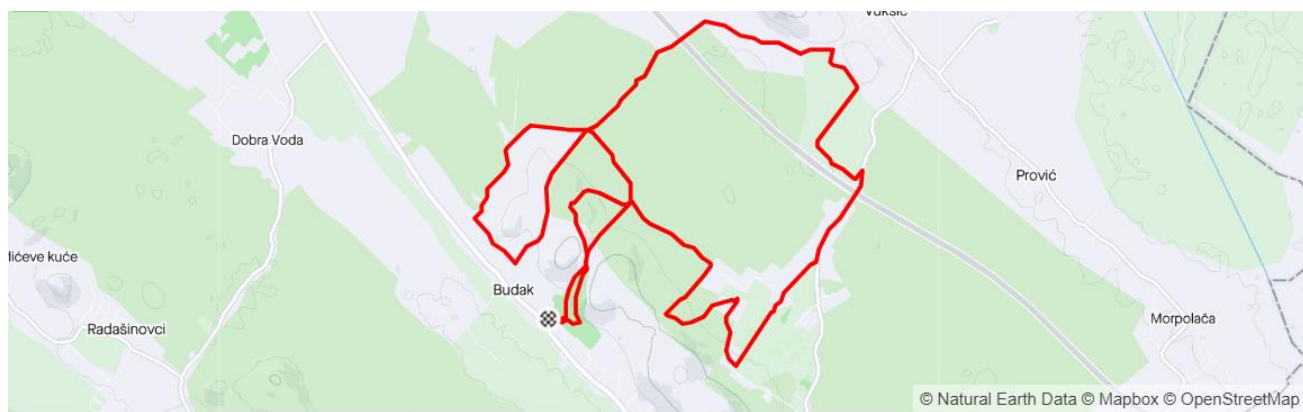
Najbliža bolnica:

Opća bolnica Šibenik, Stjepana Radića 83, 22000 Šibenik, Telefon: +385 (0)22 641 641

Parking:

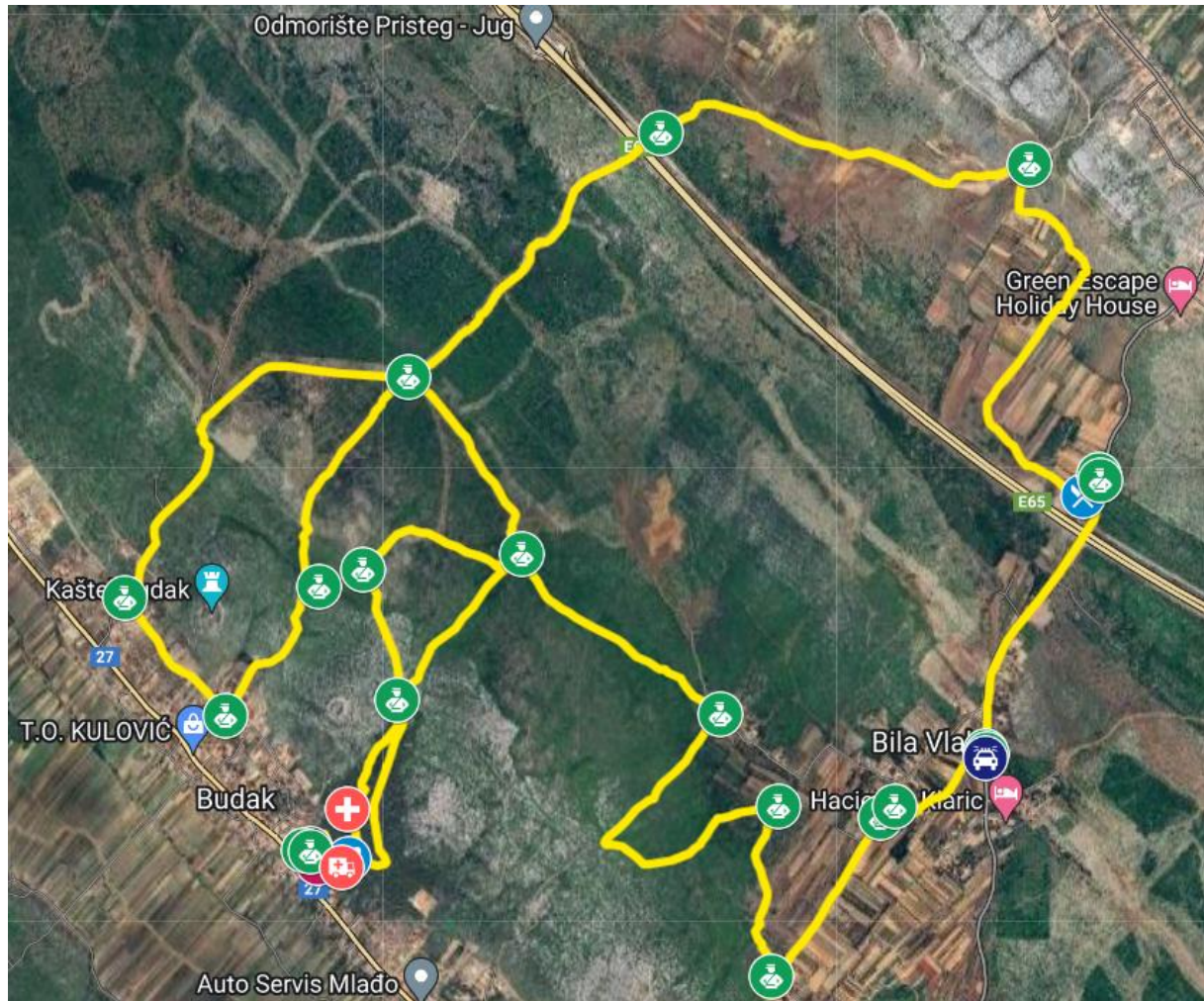
Parking za natjecatelje biti će organiziran na školskom igralištu, na parkingu Općine i ispred marketa Konzum ([google maps lokacija](#)).

Mapa staze:



Mapa s položajem redara, hitne i GSS-a:

[Poveznica ovdje!](#)



Opis staze:

Start utrke je u borovoj šumi pokraj Vatrogasnog doma u mjestu Budak. Nakon samog starta slijedi nam uspon (cca 6%) širokim makadamskim putem u dužini od nekih 800 metara. Prva tehnička zona i zona okrepe nalazi se 200 metara od starta. Po završetku uspona skrećemo desno na singletrack, radi se o brzom spustu dužine oko 700 metara, tehnički ne zahtjevnom, ali vijugavom.

Slijedi nam ravni dio s kolovozom (makadamski put širine cca 2metra) do mjesta Bila Vlaka, gdje skrećemo desno na uspon prema brdu Vinac u dužini od 650m, riječ je o širem usponu koji je pri samom kraju i tehnički zahtjevan.

Nakon uspona skrećemo lijevo te nakon 130 metara skrećemo opet lijevo na izrazito brzi spust (pripazite prvih 100 metara), tehnički nije zahtjevan, ali ima rasutog kamenja, nakon spusta skrećemo desno u singletrack dužine 750 metara i blagog uspona prema Miletića stanu.

Po završetku uspona skrećemo lijevo na široki makadamski put te dolazimo na brzi spust kojim se spuštamo u mjesto Bila Vlaka.

Dolaskom u naselje potrebno je obratiti dodatnu pažnju, s asfalta skrećemo desno na makadam, gdje nas čeka 300-tinjak metara singletrack-a kroz šumski tunel. Po završetku istog izlazimo na županijsku cestu Stankovci-Vukšić gdje skretanjem lijevo vozimo asfaltom u dužini od 1km. Promet će regulirati policija i redari, međutim isti će biti otvoren i za ostala vozila pa vas molimo za oprez!

Nakon prelaska nadvožnjaka preko autoputa s županijske ceste skrećemo na makadamski put gdje je smještena druga feed/tehnička zona, te nastavljamo sljedećih 3500m do sljedećeg nadvožnjaka autoputa.

Na ovom dijelu očekuje nas blagi uspon i slijedi spust do samog nadvožnjaka. Prelazimo drugi nadvožnjak autoceste te vozimo ravno glavnim kolovozom iduća 3km do mjesta Budak.

U Budaku skrećemo lijevo u asfaltnu ulicu dužine 700m, ovdje molimo za oprez zbog mogućeg nailaska/izlaska vozila iz dvorišta, te skrećemo lijevo gdje nas čeka kratki i oštri uspon prema brdu Malovan.

S brda Malovan slijedi nam spust dužine 700m, spust je izrazito brz, molimo za oprez! Nakon spusta skrećemo desno, opet na široki makadamski put te nakon 1000m ravnog dijela dolazimo na blagi uspon. Na ovom dijelu staza će biti odvojena trakama, jer je to dio gdje se na početku staze spuštamo.

Uspom je dužine cca 700 metara, a posljednjih 100 metara je i tehnički zahtjevan s usponom od 20%! Po izlasku na brdo, širokim makadamskim putem, **blagim spustom dužine 600 metara dolazimo do tehnički najzahtjevnijeg dijela staze, spusta u gustoj borovoj šumi. Spust je dužine 600 metara, s prosječnih 8,5% nagiba, ovdje je potreban oprez na samom ulazu u singl.**

Pri izlasku iz singla dolazimo na široki makadam gdje nakon nekoliko zavoja idemo prema završetku kruga.

Preporučeni smještaj:

<https://stone-holiday-homes.com/>

Dostupna su tri apartmana sa 4 ležaja i dva apartmana sa dva ležaja.

Pravila utrke na webu: <https://bk-aks.hr/novosti/xcm-kolovez-kup-rh/>