

Biciklistički klub "STORM"

Pođundek 2
10296, Luka

OIB: 81053266686


Mobitel: 098 410 485

E-mail: bkstorm.luka@gmail.com

Web: www.bkstorm.hr



PROPOZICIJE ZA REKREATIVNI GRANFONDO



ORGANIZATOR

Biciklistički klub Storm, Luka

OPIS MARATONA

Granfondo Storm Luka vozi se po blago brdovitim dijelovima Zagrebačke i Krapinsko-Zagorske županije. Granfondo je rekreativnog karaktera. Licence **nisu** potrebne.

DATUM

28.08.2022

VRIJEME

11:00 – 16:00 sati

PRAVO NASTUPA

Pravo nastupa imaju svi koji se osjećaju sposobni za odvesti zadanu stazu (bez obzira na spol i vrstu bicikla), osobe mlađe od 16 godina samo uz dopuštenje roditelja.

PRIJAVE

Prijave za sudjelovanje sa naznačenom kategorijom slati na utrke.com do petka 26.08.2022. u 22:00 sati.

Kontakt telefon : Predsjednik kluba Damir Šipek 098/410-485

STARTNINA

160 kn (organizator snosi troškove utrke, nagrada i ručka za sve sudionike). Startnina se može platiti i na dan utrke po cijeni od **200 kn**.

NOVČANE NAGRADE za prva 3 sveukupno:

1.MJESTO 500,00kn

2.MJESTO 300,00kn

3.MJESTO 200,00kn

KATEGORIJE

- Do 18 ≤2004
- Elite 2003 - 1991
- Vet A 1990 - 1981
- Vet B 1980 - 1971
- Vet C 1970 - 1961
- Vet D 1960 -
- Žene

PODIJELA STARTNIH BROJEVA

Podijela brojeva će se vršiti na dan utrke u vremenu od 09:15 do 10:30, na mjestu starta.

NAGRADE

Tri prvoplasirana po kategorijama dobivaju medalje te nagrade sponzora, a ukupni pobjednici i pehare.

STAZA GRANFONDA :

START: Luka (Trg sv. Roka) – Pušave - Kraljevec na Sutli – Klanjec – Risvica – Razdrto Tuheljsko – Tuhelj - Tuheljske toplice - Krapinske toplice – Martinišće - Veliko Trgovišće – Luka – Radakovo - Tomaševac – Klanjec - Kraljevec na Sutli – Pluska - Luka **CILJ:** Luka (ulica Franje Tuđmana).

CILJ: (Luka centar), ulazak u desni zavoj pod **90**, cilj nakon **100m** (kod asfaltnog igrališta)



Dužina staze: 90.8 km, visinska razlika: 764 m

Organizator zadržava pravo na promjenu staze!

Dijelovi staze gdje treba pripaziti! :

22.7 KM- spust prema tuhlju

29.3 KM – Tuheljske toplice (Oštar lijevi zavoj)

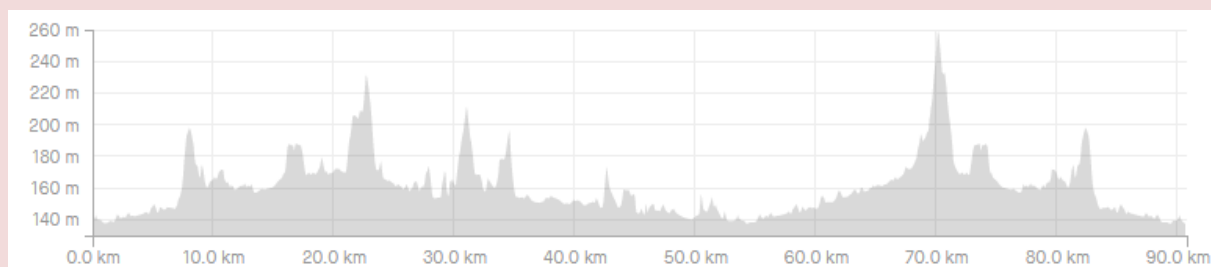
31.2 KM- spust prema Krapinskim toplicama

70.8 KM- spust iz centra Klanjca

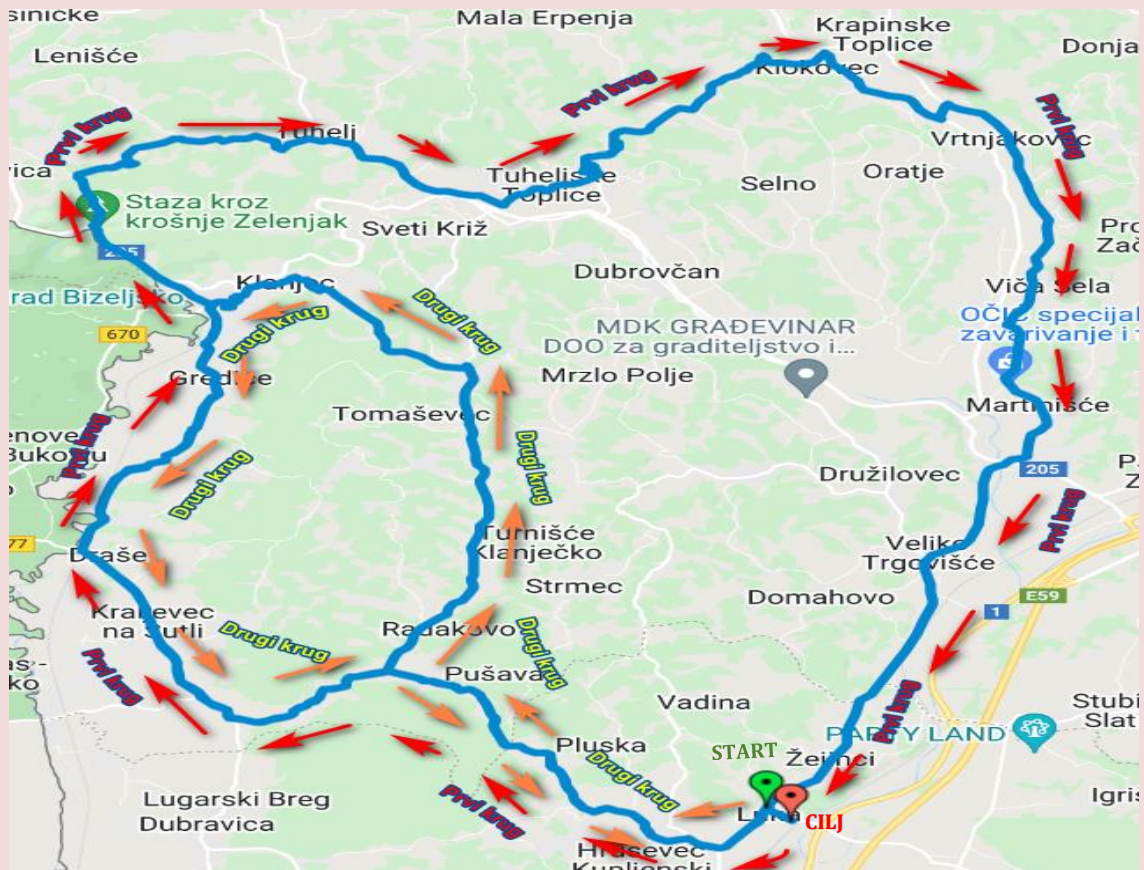
Okrijepna stanica:

Na **53. KM** kod starta utrke (Luka)

Profil staze:



★	Uspón Strmec Sutlanski	0.90 km	46 m	5.1%
★	Tuheljske Krapinske olimb	0.94 km	59 m	6.3%
★	Klanjec East Climb	1.13 km	78 m	6.7%
★	hupser	0.56 km	23 m	4.1%



OPĆI UVJETI

- sudionik maratona je svatko tko se prijavi organizatoru, plati startninu, potpiše se na startnu listu i na sebi ima vidno istaknut startni zbroj
- **svaki sudionik maratona mora imati sa sobom osobni dokument**
 - svaki sudionik vozi na vlastitu odgovornost
 - potpisom na startnu listu i pojavljivanjem na startu maratona sudionik prihvaća propozicije organizatora
 - svi sudionici maratona su i sudionici u cestovnom prometu, te su se dužni pridržavati prometnih pravila i propisa, obzirom da se maraton održava na prometnici koja nije zatvorena za ostali promet (poluotvorena cesta)
 - organizator otklanja od sebe svaku odgovornost za štetu ili ozljede koje sudionik maratona nanese sebi, drugom sudioniku maratona ili trećoj osobi
- **obavezno je nošenje zaštitne kacige**
 - sudionici maratona ne smiju voziti u zavjetrini vozila i neprijavljenih biciklista
 - dozvoljena je pratnja vozilima
 - za prijevoz onih sudionika koji neće moći završiti maraton osigurano je vozilo do cilja
 - za sigurnost sudionika brinuti će vozila organizatora, policije i liječnička pratnja
 - maraton će se održati po svim vremenskim uvjetima
 - maraton službeno završava zaključno sa 16⁰⁰ sati
- **nakon maratona obavezno je vraćanje startnog broja organizatoru**