

## REKREATIVNA UTRKA – "Konavle 100 km"

**Organizator:** Biciklistički klub "Konavle"

**Datum održavanja:** 06.11.2016.

**Mjesto održavanja:** Gruda, Konavle, nedjelja sa startom u 10:00 h

**E – prijava:** <https://goo.gl/forms/PRGISW01pNNloXYM2>

### Info:

**Ivan Banović** 098 976 3265

**Zoran Čosić** 098 345 759

**e-mail:** b.k.konavle@gmail.com i bk\_konavle@yahoo.com

**fbk:** Biciklistički klub Konavle - oglasna ploča, BK Konavle

### Biciklističko događanja i utrka:

Rekreativna cestovna utrka

### Pravo nastupa:

Mogu sudjelovati svi biciklisti neograničeno po pitanju starosti, kategorija, licenciranja sa ispravnim cestovnim (120 km, 60 km) ili MTB biciklom s gumama širine 1,9 inča i širim (30 km).

### Staza nije primjerena za mlade uzraste.

Preporučena dozna granica za maloljetnike je 16 godina, uz obaveznu pisanu izjavu roditelja/staratelja. Svi sudionici mlađi od 18 godina dužni su donijeti pisanu izjavu roditelja/skrbnika o suglasnosti za nastup na rekreativnoj utrci. Maloljetnici mlađi od 16 godina mogu nastupiti isključivo uz pratnju roditelja/staratelja..

### Rekreativne kategorije:

SPORT - 120 km (muški) – cestovni bicikli

CLASSIC - 60 km (muški/ženski) – cestovni bicikli

MTB - 30 km (muški/ženski) – MTB bicikli s gumama širine 1,9 inča i širim

### Start rekreativne utrke:

Planirani start utrke je u 10:00 h

### Prijave:

Putem online obrasca na fcbk stranici Biciklistički klub Konavle- oglasna ploča ili BK Konavle

<https://goo.gl/forms/PRGISW01pNNloXYM2>

Prijave se zaprimaju do 06.11.2016. godine

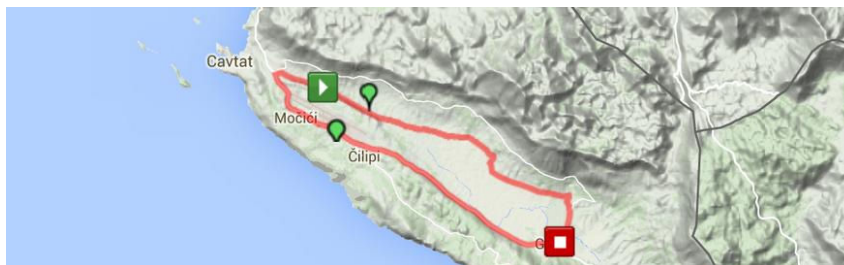
### Kotizacija

**Prijava do 01.11.2016. godine:**

Kotizacija u **kategoriji SPORT- 120 km** iznosi **100 kn**, plaća se općom uplatnicom

Kotizacija u **kategoriji CLASSIC - 60 km** iznosi **100 kn**, plaća se općom uplatnicom

Kotizacija u **kategoriji MTB - 30 km** iznosi **50 kn**, plaća se općom uplatnicom



#### **Podaci za uplatu:**

Primatelj B.K. Konavle, Beroje bb, Čilipi

IBAN HR6324070001100386513

U pozivu na broj navedete svoj OIB ili JMBG

Opis plaćanja: kotizacija za rekreativnu utrku 2016

Potvrdu o uplati poslati na

b.k.konavle@gmail.com i bk\_konavle@yahoo.com

#### **Prijave nakon 01.11.2016. godine:**

Kotizacija u **kategoriji SPORT- 120 km** iznosi **120 kn**, plaća se na licu mjesta prilikom registracije i podjele brojeva

Kotizacija u **kategoriji CLASSIC - 60 km** iznosi **120 kn**, plaća se na licu mjesta prilikom registracije i podjele brojeva

Kotizacija u **kategoriji MTB - 30 km** iznosi **60 kn**, plaća se na licu mjesta prilikom registracije i podjele brojeva

#### **Podjela brojeva**

Preuzimanje brojeva je od 8:30 h do 9:30 h za sudionike i pratnju (ako je ima) na baznom mjestu, Gruda. Sve informacije i detalji na info pultu u prostoru cilja.

#### **Prijavljenim sudionicima omogućeno je sljedeće:**

Okrjepa vodom na cilju, ručak, pranje bicikla, medicinska pomoć, tehnička pomoć (prijevoz sa neispravnim biciklom sa staze).

#### **Mjerenje vremena:**

Mjerenje vremena je elektronsko, na cilju i vrši ga HBS sudac.

**Sudac rekreativne utrke:** Marina Fržop, CRO19710227, BBK Orlov krug

#### **Proglašenje pobjednika i ručak:**

Proglašenje pobjednika u svim kategorijama je u 13:00 h.

Ručak je organiziran na baznom mjestu od 13:30 h.

**Ukupan fond nagrada iznosi: 7500 kn**

**U kategoriji Sport - 100 km** nagrade su za:

1.mjesto – 3500 kn

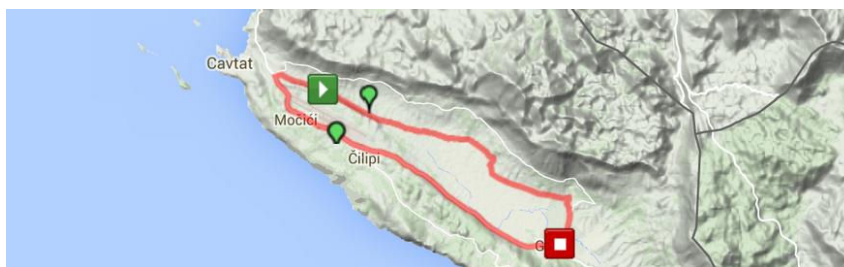
2.mjesto – 2500 kn

3.mjesto – 1500 kn

**U kategoriji Classic - 60 km** predviđeno je proglašenje pobjednika te 2 i 3 mjesta, prigodne nagrade

**U kategoriji MTB - 30 km** predviđeno je proglašenje pobjednika te 2 i 3 mjesta, prigodne nagrade

Prvoplasirani u svakoj od kategorija dobivaju pehar.

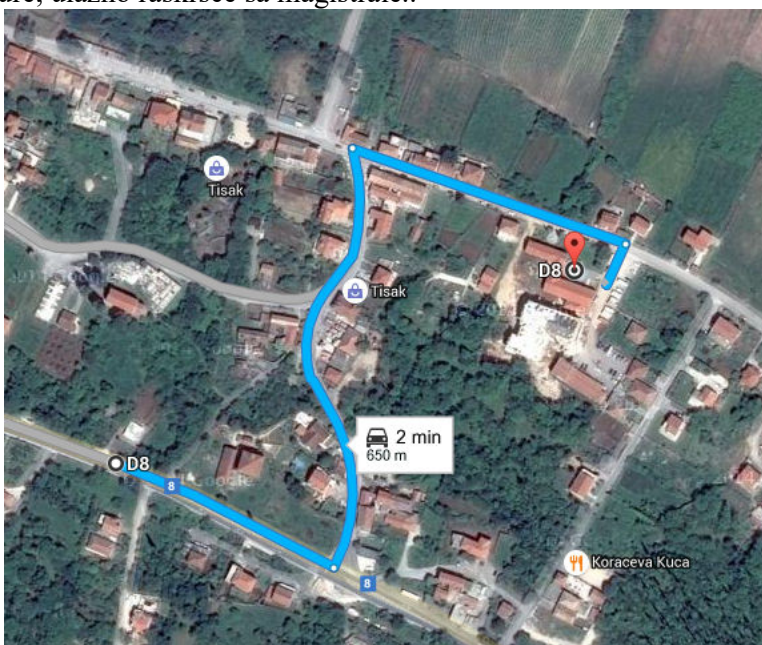


Prvoplasirana 3 u svakoj od kategorija dobivaju medalje.

Nagrade će biti medalje za prva 3 plasirana u svakoj od kategorija, pehar za ukupnog pobjednika rekreativne utrke, te suvenir za najstarijeg rekreativnog natjecatelja koji završi rekreativnu utrku.

**Parking:**

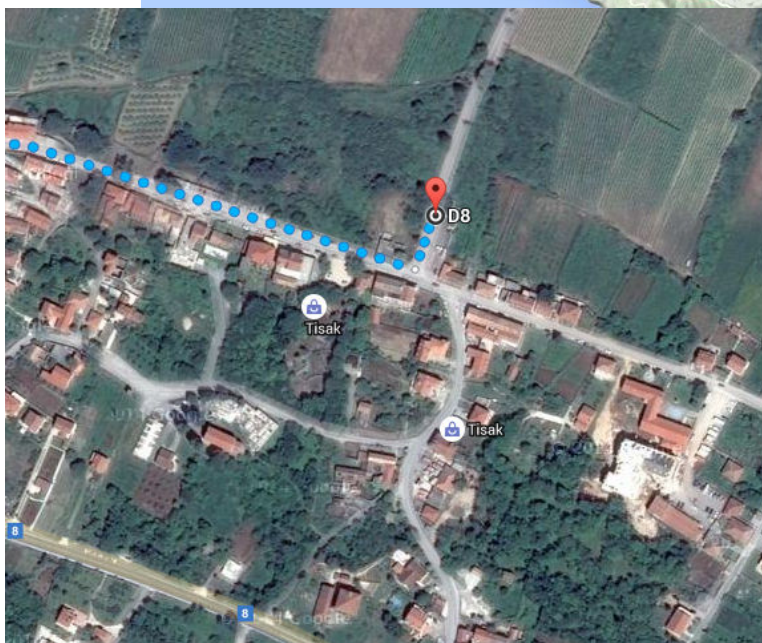
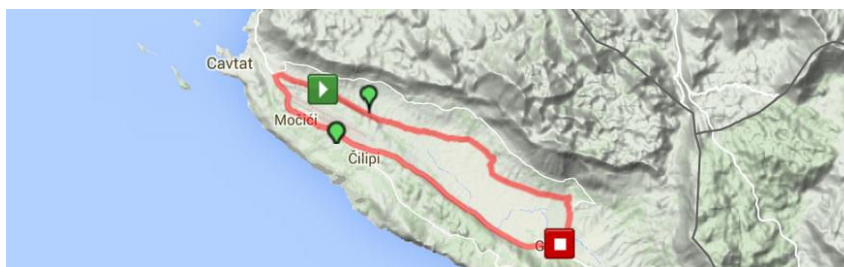
Gruda – dom kulture, ulazno raskršće sa magistrale..



**Bazno mjesto:**

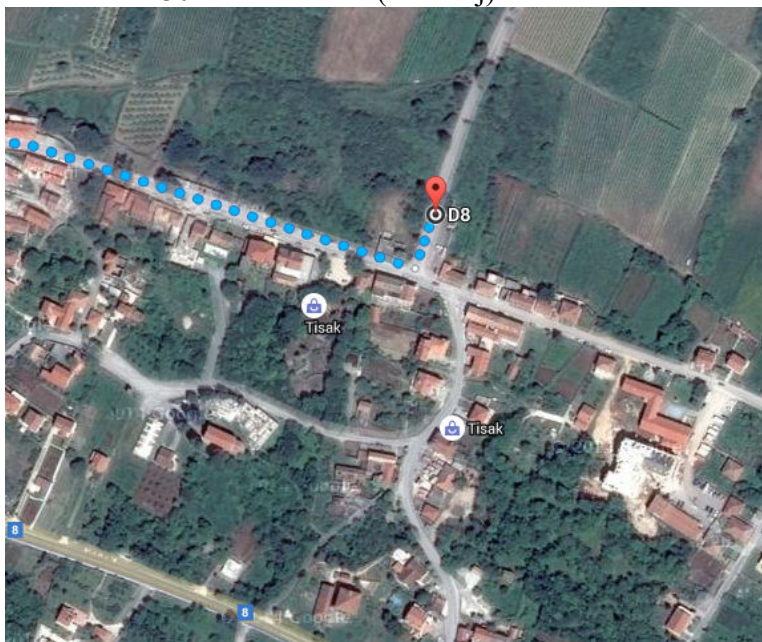
Na baznom mjestu su registracije i prijave





**Zona okrijepe:**

Organizator osigurava zonu na 30. km sa vodom (start/cilj).

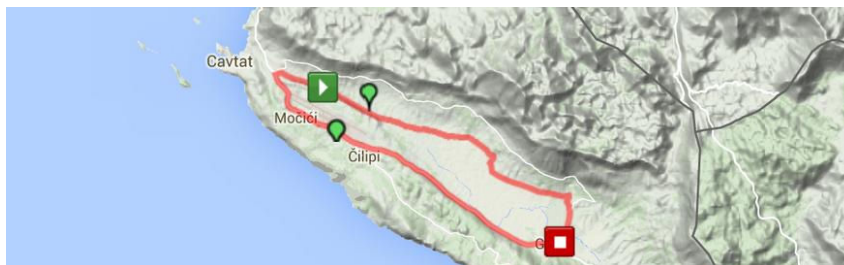


**Najbliža bolnica:**

OPĆA BOLNICA DUBROVNIK

Dr. Roka Mišetića 2, 20000, Dubrovnik

Telefon: 020 431 777



### Opis i karakteristike trase:

**SPORT - 120 km (M)** / Ukupni uspon 1007 m / najniža točka: 55 m / najviša točka: 162 m / **rekord kruga 45:48**: -vremenski limit: 30 min iza prolaska prvoga kroz cilj

- (sve punoljetne osobe) . 4 kruga: Gruda – Čilipi - Zvekovica -- Kraljeva – Pridvorje – Lovorno – Ljuta – Gruda

**CLASSIC - 60 km (M/Ž)** / Ukupni uspon 497 m / najniža točka: 55 m / najviša točka: 162m / **rekord utrke 1:31:36**: - vremenski limit: 30 min iza prolaska prvoga kroz cilj

- (sve osobe 16+) . 2 kruga: Gruda – Čilipi - Zvekovica -- Kraljeva – Pridvorje – Lovorno – Ljuta – Gruda

**MTB - 30 km (M/Ž)**/ Ukupni uspon 251 m / najniža točka: 55 m / najviša točka: 162 m / **rekord utrke 50:09** : - vremenski limit: 30 min iza prolaska prvoga kroz cilj

- (preporuka sve osobe 16+) . 1 krug: Gruda – Čilipi - Zvekovica -- Kraljeva – Pridvorje – Lovorno – Ljuta – Gruda

### Start i cilj:

Start **kategorije SPORT 120 km**, je na Grudi. Na start se kreće iz baznog mjesta (cilja) pod pratnjom (zatvorena vožnja) u 9:45 h. Dolazak do startnog mjesta je zagrijavanje sudionika. U 10:00 h je službeni start za kategoriju **SPORT**. Start je leteći nakon izlaska na magistralnu cestu D8.

Start **kategorije CLASSIC 60 km** je na Grudi, 2 min nakon starta SPORT. Na start se kreće iz baznog mjesta (cilja) pod pratnjom (zatvorena vožnja) u 9:45 h. Dolazak do startnog mjesta je zagrijavanje sudionika. U 10:02 h je službeni start za kategoriju **CLASSIC**. Start je leteći nakon izlaska na magistralnu cestu D 8.

Start **kategorije MTB 30 km** je na Grudi. 3 min nakon starta CLASSIC. Na start se kreće iz baznog mjesta (cilja) pod pratnjom (zatvorena vožnja) u 9:45 h. Dolazak do startnog mjesta je zagrijavanje sudionika. U 10:05 h je službeni start za kategoriju **MTB**. Start je leteći nakon izlaska na magistralnu cestu D 8.

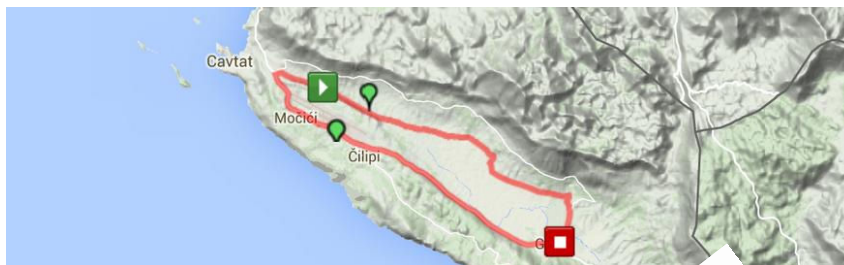
**Cilj za sve kategorije je na Grudi,**

### Troškovi

Organizator snosi troškove organizacije, nagrade i ručak za sve sudionike, a svi ostali troškovi idu na teret sudionika.

### Sigurnost učesnika:





1. Svi učesnici moraju imati svu propisanu obaveznu opremu tijekom trajanja biciklističke vožnje
2. Prometna policija osigurava ulaz i izlaz na magistralnu cestu
3. Vozi se na prometnici koja **nije zatvorena** za ostali promet te se sudionici moraju pridržavati svih prometnih propisa i voziti jednim kolničkim trakom uz desni rub kolnika, pojas 0d 60 cm uz bijelu crtu (prva trećina voznog traka)
3. Vozilo ide ispred prvih i zadnjih sudionika
4. U slučaju odustajanja sudionici se moraju javiti organizatoru na dane brojeve telefona

### Opći uvjeti:

Rekreativna utrka se vozi prema odredbama ovog raspisa i pravilnika HBS-a su. Vozači prilikom preuzimanja startnog broja moraju potpisati Izjavu o sigurnosti (prilog 1). Svojim startom prihvaćaju odredbe ovog raspisa a svi sudionici, uključujući licencirane pri HBS-u, na rekreativnom natjecanju nastupaju na vlastitu odgovornost. Za vrijeme vožnje za sve je obavezna **zaštitna kaciga** i mobitel. Upozoravaju se sudionici da su dužni pridržavati se svih prometnih propisa, voziti jednim kolničkim trakom uz desni rub kolnika (prva trećina voznog traka), budući da se bicikli voze po prometnici koja nije zatvorena za ostali promet. Svaki prekršaj prometnih propisa kaznit će se od strane sudaca prema kodeksu kazni HBS-a. Organizator osigurava označavanje staze, pratnju s po

tehničkom i medicinskom pomoći i okrijepno mjesto-stanicu sa vodom/voćem na 30 km za sve kategorije. Organizator zadržava pravo izmjene smjera i trase vožnje

### Žalbe:

Ako se vozač smatra oštećenim, može podnijeti pismenu žalbu glavnom sudcu najkasnije 15 minuta prije proglašenju rezultata rekreativne kategorije u kojoj se vozač rekreativno natjecao, uz polog od 100,00 kn, koji se vraća podnosiocu u slučaju povoljnog rješenja žalbe.

### Mapa staze:

- Zemljovid trase rekreativnog natjecanja s profilom, startom i ciljem (prostor registracije i podjele brojeva) možete skinuti klikom na

[SPORT 120 km,](http://www.mapmyride.com/routes/fullscreen/879087285/)

[CLASSIC 60 km,](http://www.mapmyride.com/routes/fullscreen/879050723/)

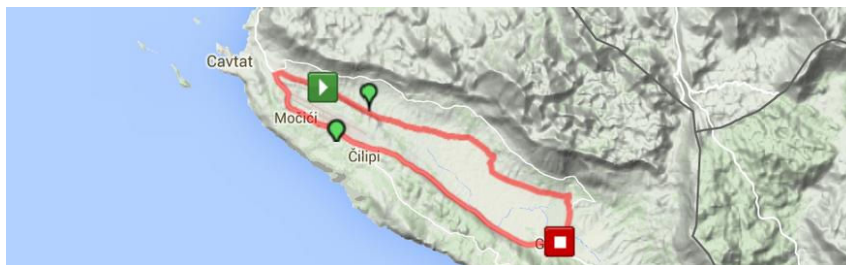
[MTB 30 km](http://www.mapmyride.com/routes/fullscreen/879009919/)

<http://www.mapmyride.com/routes/fullscreen/879087285/>

<http://www.mapmyride.com/routes/fullscreen/879050723/>

<http://www.mapmyride.com/routes/fullscreen/879009919/>



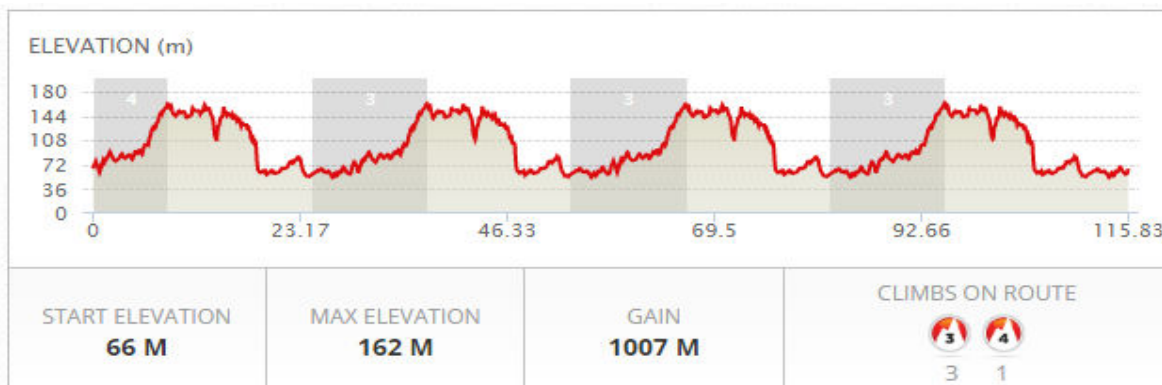
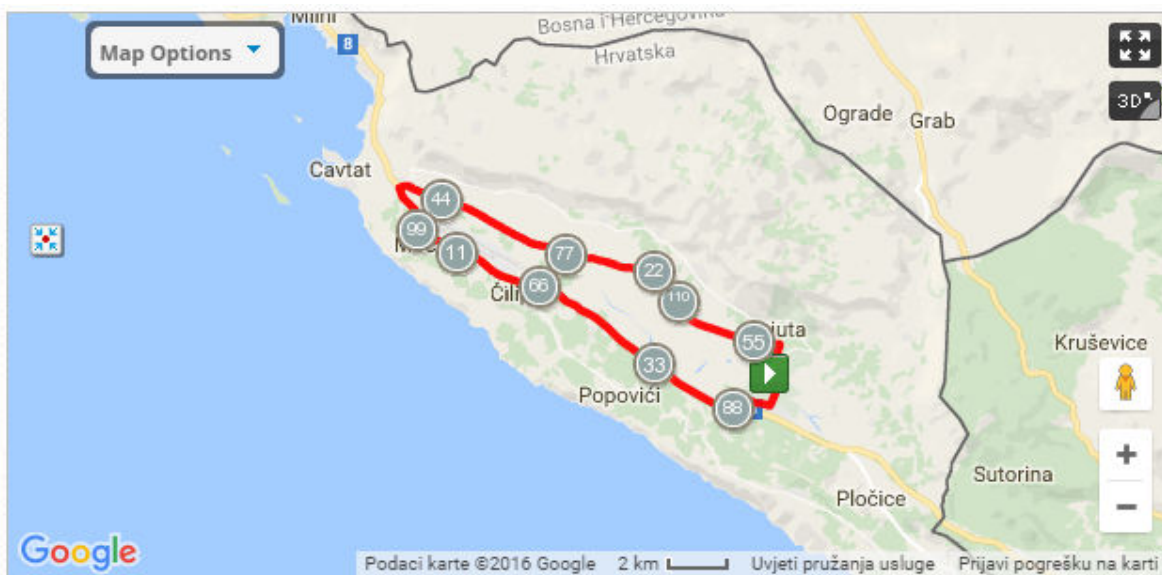


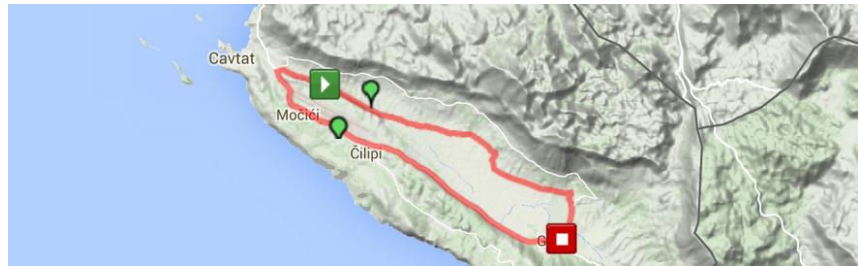
[SPORT 120 km](#)

<http://www.mapmyride.com/routes/fullscreen/879087285/>

## SPORT 120 KM - KONAVLE 100 KM 2016

<p>DISTANCE</p> <p><b>115.83</b></p> <p>kilometers</p>	<p>CREATED BY: <a href="#">Zoran Cosic</a></p>	<p><b>0</b> ?</p>
<p>CLIMB</p> <p>1007 m</p>	<p><b>DESCRIPTION:</b> Kategorija SPORT - rekreativna utrka Konavle 100 km 4 kruga: Gruda - Čilipi - Zvekovica - - Kraljeva - Pridvorje - Lovorno - Ljuta - Gruda</p>	
	<p><b>STARTS FROM:</b> other</p>	
	<p><b>TYPE:</b> Bike Ride</p>	



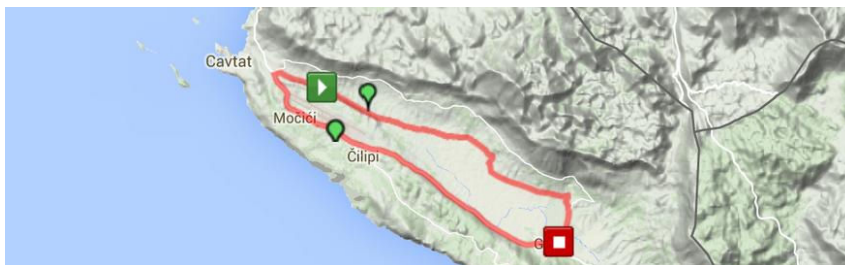


## CLIMB DETAILS

[Learn About Climb Ratings](#)[Download Data](#)

Rating	Start/End Points	Length	Start/End Elevation	Avg Grade
	0.10 km/8.41 km	8.31 km	67 m/155 m	1.1%
	24.53 km/37.34 km	12.81 km	58 m/155 m	0.8%
	53.46 km/66.37 km	12.91 km	58 m/155 m	0.8%
	82.39 km/95.30 km	12.91 km	58 m/155 m	0.8%





[CLASSIC 60 km](http://www.mapmyride.com/routes/fullscreen/879050723/) <http://www.mapmyride.com/routes/fullscreen/879050723/>

## CLASSIC 60 KM -KONAVLE 100 KM 2016

DISTANCE  
**57.92**  
kilometers

CLIMB  
497 m

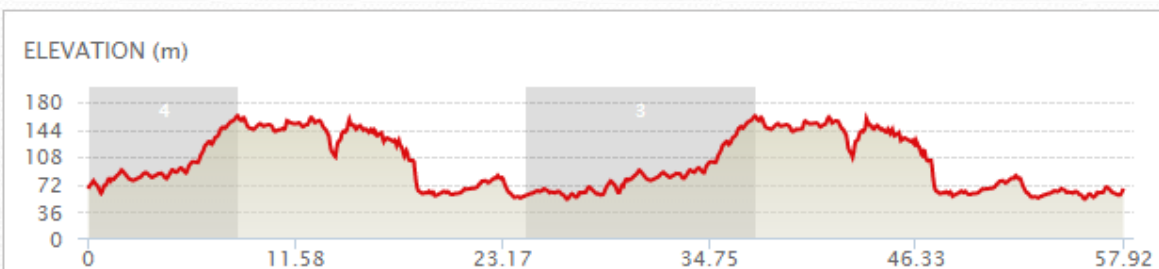
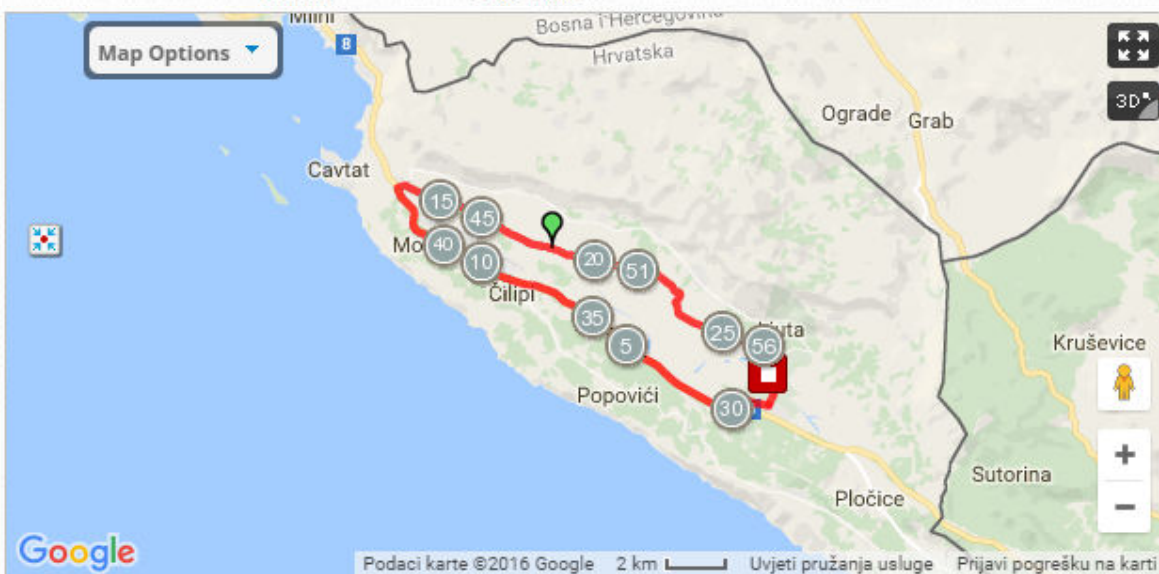
CREATED BY: [Zoran Cosic](#)

0 ?

DESCRIPTION: Classic 60 km - Konavle 100 km 2016 cca 2 kruga: Gruda - Čilipi - Zvekovića - Kraljeva - Pridvorje - Lovorno - Ljuta - Gruda

STARTS FROM: field

TYPE: Bike Ride



START ELEVATION <b>67 M</b>	MAX ELEVATION <b>162 M</b>	GAIN <b>497 M</b>	CLIMBS ON ROUTE  1 1
--------------------------------	-------------------------------	----------------------	----------------------------

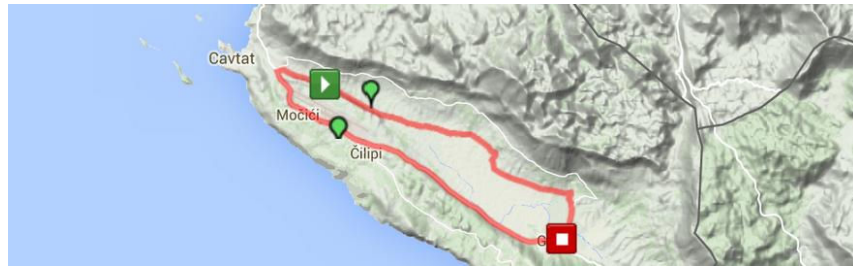


## CLIMB DETAILS

[Learn About Climb Ratings](#)

[Download Data](#)

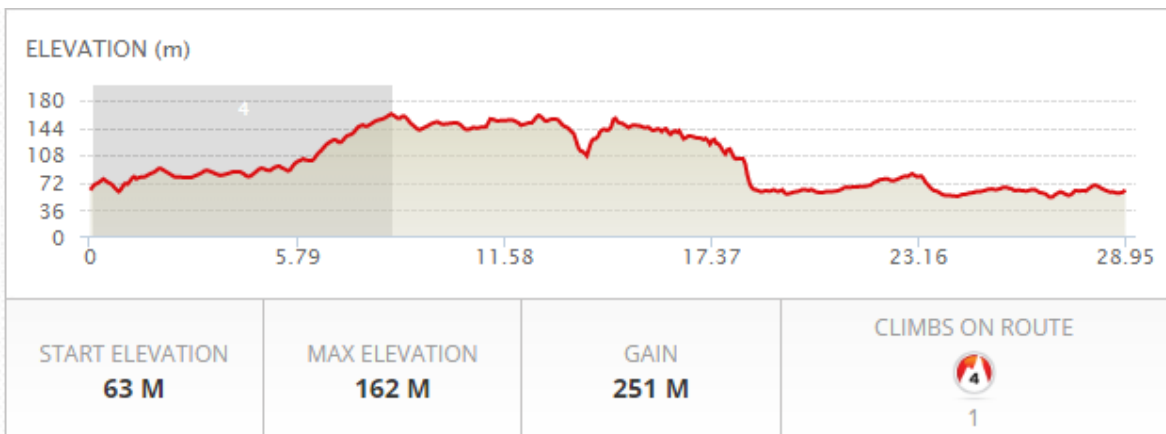
Rating	Start/End Points	Length	Start/End Elevation	Avg Grade
	0.10 km/8.42 km	8.32 km	67 m/155 m	1.1%
	24.45 km/37.38 km	12.93 km	58 m/155 m	0.8%



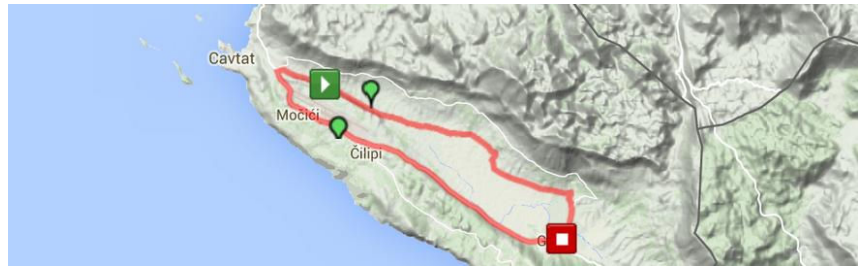
[MTB 30 km](http://www.mapmyride.com/routes/fullscreen/879009919/) <http://www.mapmyride.com/routes/fullscreen/879009919/>

## MTB 30 KM - KONAVLE 100 KM 2016

<b>DISTANCE</b> <b>28.95</b> kilometers	<b>CREATED BY:</b> Zoran Cosic	<b>0</b> ?
<b>CLIMB</b> 251 m	<b>DESCRIPTION:</b> MTB 30 km- Konavle 100 km 2016 Gruda – Čilipi - Zvekovica -- Kraljeva – Pridvorje – Lovorno – Ljuta – Gruda	
	<b>STARTS FROM:</b> field	
	<b>TYPE:</b> Bike Ride	



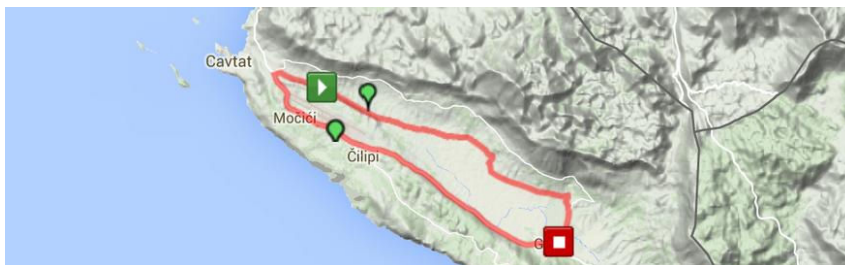




## CLIMB DETAILS

[Learn About Climb Ratings](#)[Download Data](#)

Rating	Start/End Points	Length	Start/End Elevation	Avg Grade
	0.10 km/8.45 km	8.34 km	63 m/155 m	1.1%



## IZJAVA O SIGURNOSTI

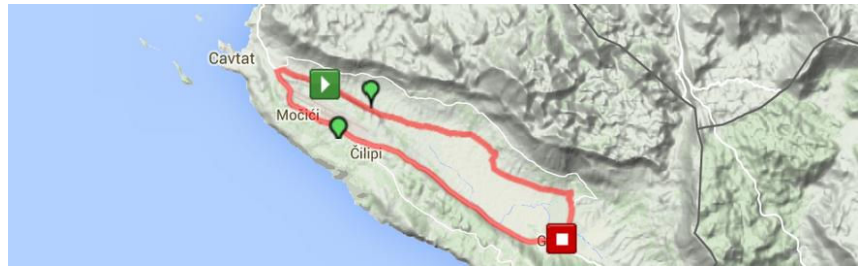
Ja \_\_\_\_\_, OIB ili JMBG ili broj OI \_\_\_\_\_, iz \_\_\_\_\_, izjavljujem da sam upoznat sa svim propozicijama održavanja rekreativnog natjecanja „Konavle 100 km“ koja se održava 06. 11.2016.

**Izjavljujem** da u rekreativnoj utrci biciklom sudjelujem na vlastitu odgovornost, a da sam od strane organizatora upozoren da promet na trasi neće biti zatvoren, da je potrebno pridržavati se svih propisa o sigurnosti prometa na cestama, te da sam upozoren na dužnosti upotrebe sigurnosne opreme. Organizator ne snosi odgovornost za djela učinjena od strane vozača prema trećim osobama.

Konavle, \_\_\_\_\_

\_\_\_\_\_  
ime i prezime

\_\_\_\_\_  
potpis



## PRIJAVNICA

### REKREATIVNA UTRKA = "Konavle 100 km"

Ime i prezime:

---

Datum rođenja:

---

Adresa prebivališta:

---

Mobitel:

---

Email:

---

Biciklistički klub:

---

Veličina majice:(S,ML,XL,XXL,XXXL)

---

Kategorija (odabir):

Sport 120 km

Classic 60 km

MTB 30 km



---

Potpis